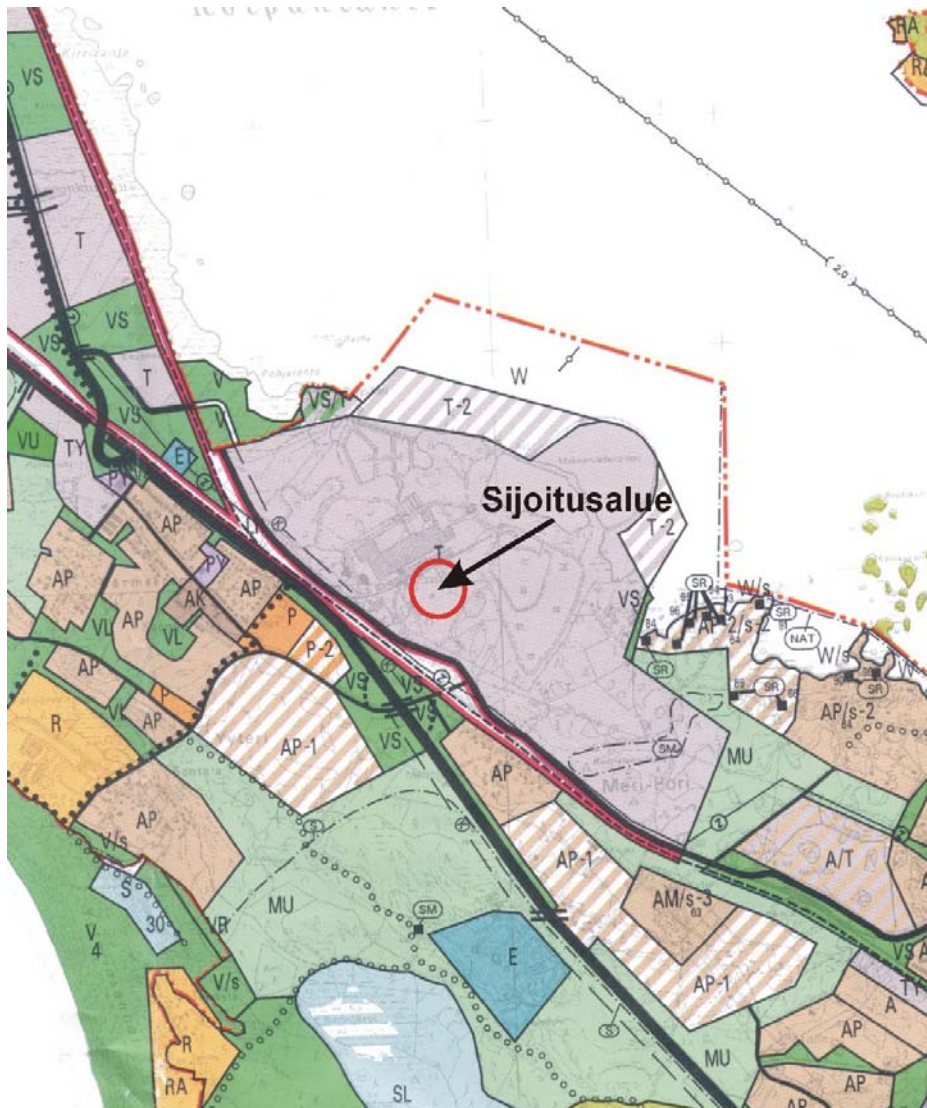


KUVA 10/6

Ote asemakaavasta (*Porin kaupunki 2001*). Kemira Pigments Oy:n tehdasalueen sijoituspaikkavaihtoehto

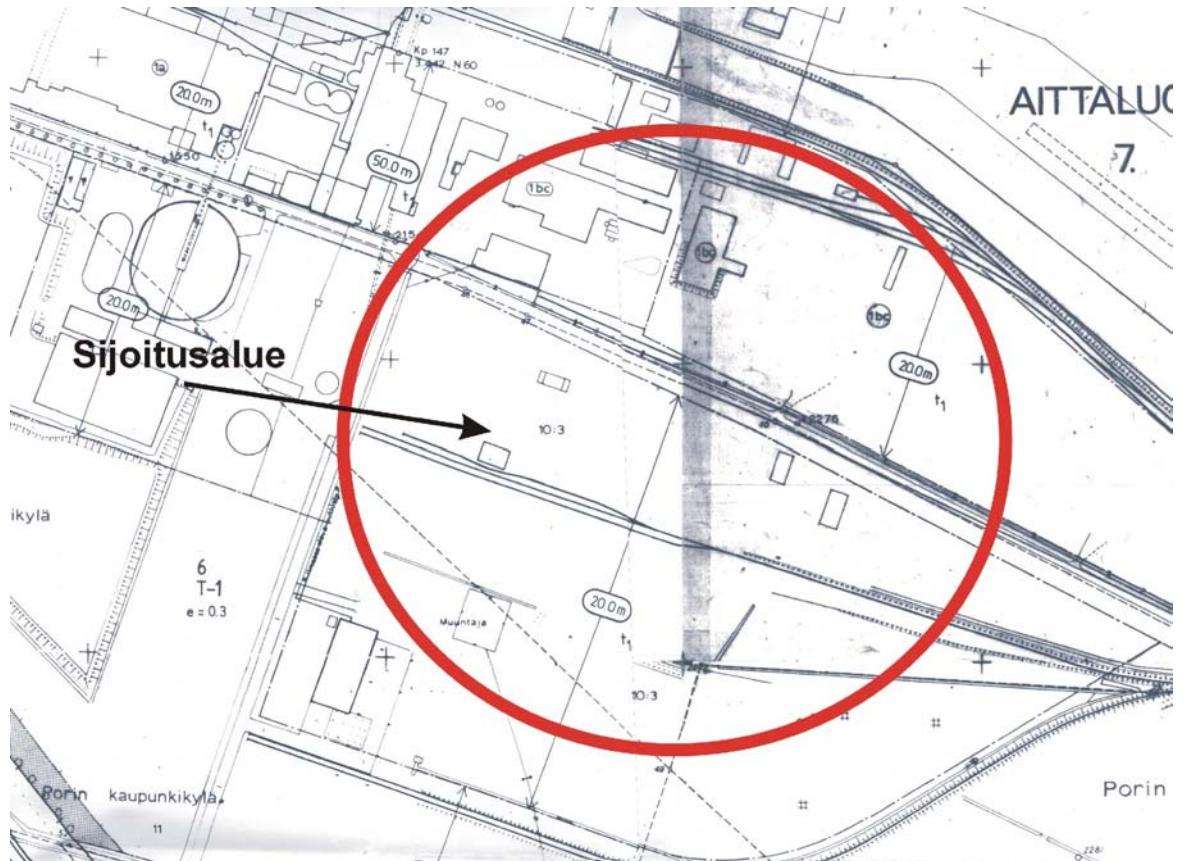


KUVA 10/7

Ote yleiskaavasta (*Porin kaupunki 2002*) Kemira Pigments Oy:n tehdasalueen sijoituspaikkavaihtoehto.

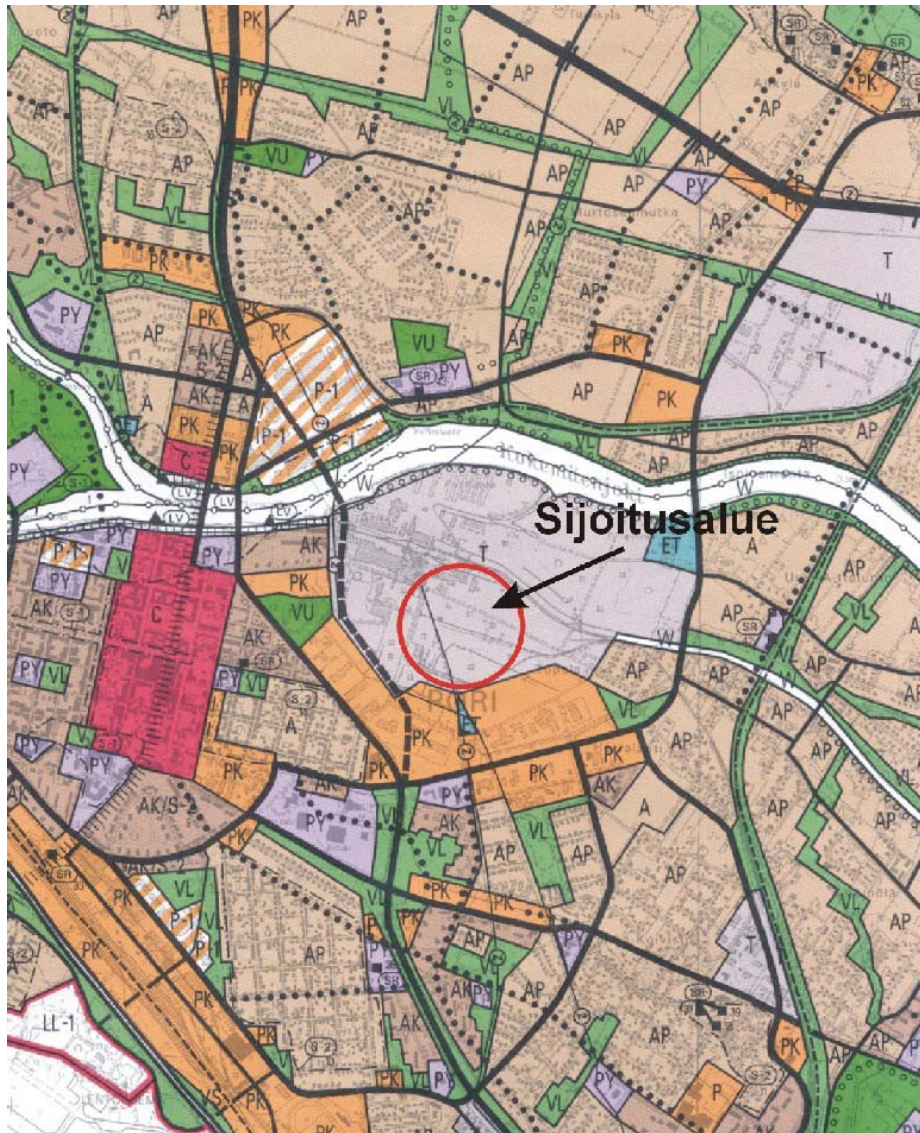
Aittaluodon sijoituspaikkavaihtoehto sijaitsee Porin kaupungin keskustassa Aittaluodon teollisuusalueella. Suunniteltu sijoituspaikka on asemakaavan laajalla teollisuus- ja varastorakennusten korttelialueella (T-1) (*Porin kaupunki 1981*). Porin osayleiskaavojen yhdistelmässä (*Porin kaupunki 2002a*) Aittaluodon teollisuusalue on merkitty teollisuus ja varastoalueeksi (T). Satakunnan seutukaavassa 5 (www.satakunta.fi) Aittaluodon sijoituspaikkavaihtoehto on merkitty teollisuustoimintojen alueeksi (T). Alue on myös merkitty kulttuurihistoriallisesti arvokkaaksi alueeksi (kh).

Lähimmät asuinalueet sijaitsevat noin 600 metrin päässä lännessä Herralahdessa (kerrostalovaltainen asuinalue, AK) ja noin 800 metrin päässä idässä Tupalassa (pientalovaltainen asuinalue, AP) jätteenpolttolaitoksen suunnitellusta sijaintipaikasta. Aittaluodon eteläpuolella on yksityisten palvelujen ja hallinnon alue (PK), luoteispuolella urheilu- ja virkistyspalvelujen alue (VU) ja koillispuolella yhdyskuntateknisen huollon alue (ET) (*Porin kaupunki 2002a*).



KUVA 10/8

Ote asemakaavasta (*Porin kaupunki 1982*) Aittaluodon sijoituspaikkavaihtoehto.

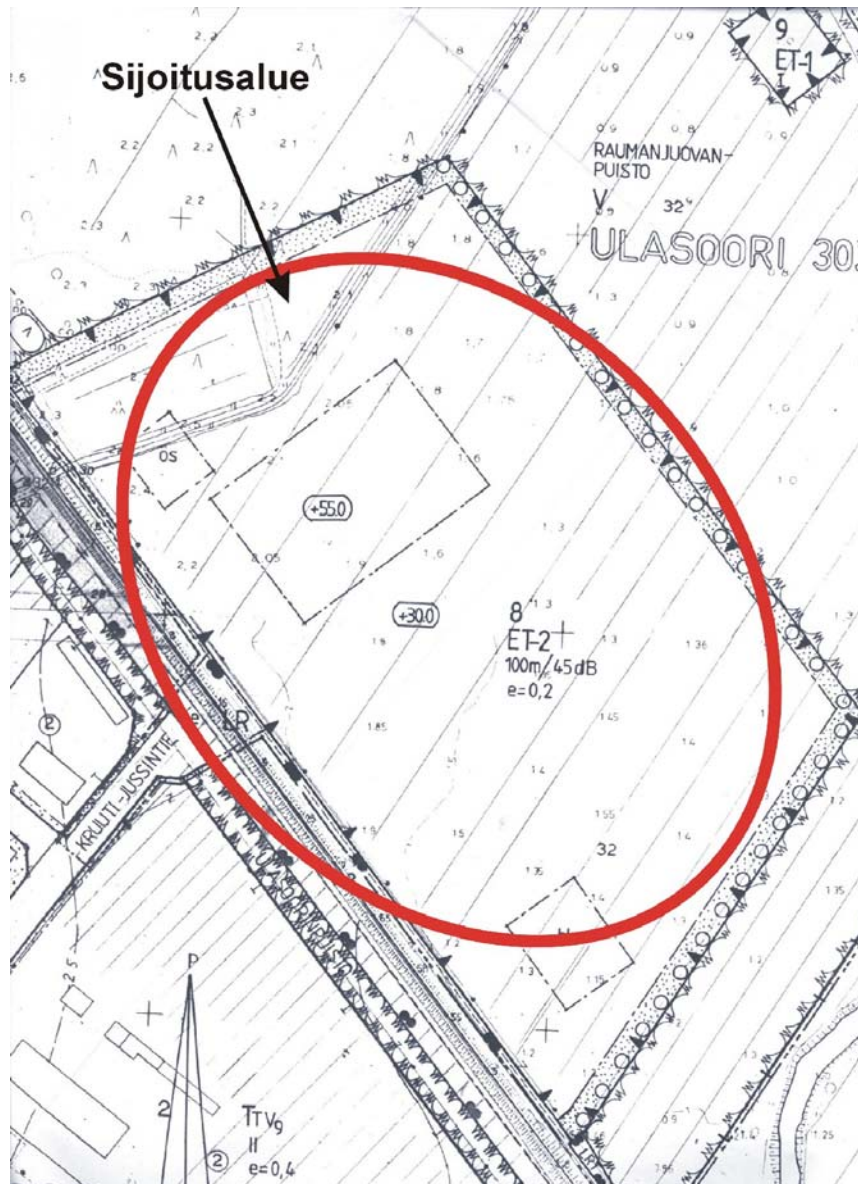


KUVA 10/9

Ote yleiskaavasta (Porin kaupunki 1993). Aittaluodon sijoituspaikkavaihtoehto.

Ulasoorin sijoituspaikkavaihtoehto Ulasoorin kaupunginosassa sijaitsee asemakaavan yhdyskuntateknistä huoltoa palvelevien rakennusten ja laitosten alueella (ET-2) Ulasoorin lämpökeskuksen vieressä (Porin kaupunki 1983). Alueelle saa rakentaa kaukolämpövoimalaitokselle tarpeellisia rakennuksia ja laitteita. Porin osayleiskaavojen yhdistelmässä (Porin kaupunki 2002a) Ulasoorin sijoituspaikkavaihtoehto on merkitty selvitysalueeksi, jonka käyttötarkoituksen määrittely edellyttää lisäselvitystä eri liikenne- ja kuljetusmuotojen sekä energiahuollon varausten osalta (SELV.1). Satakunnan seutukaavassa 5 (www.satakunta.fi) Ulasoorin sijoituspaikkavaihtoehto on merkitty teollisuustoimintojen alueeksi (T).

Suunniteltua sijoituspaikkaa lähin asutus sijaitsee kartan ja yleiskaavan mukaan noin 300 metrin päässä luoteessa. Alueella on pientalovaltainen asuntoalue (AP). Suunnitellun sijoituspaikan eteläpuolella on teollisuusaluetta (T) (Porin kaupunki 2002a).



KUVA 10/10

Ote asemakaavasta (*Porin kaupunki 1983*) Ulasoarin sijoituspaikkavaihtoehto.