



Vesienhoidon kuuleminen 2.11.2020 - 14.5.2021

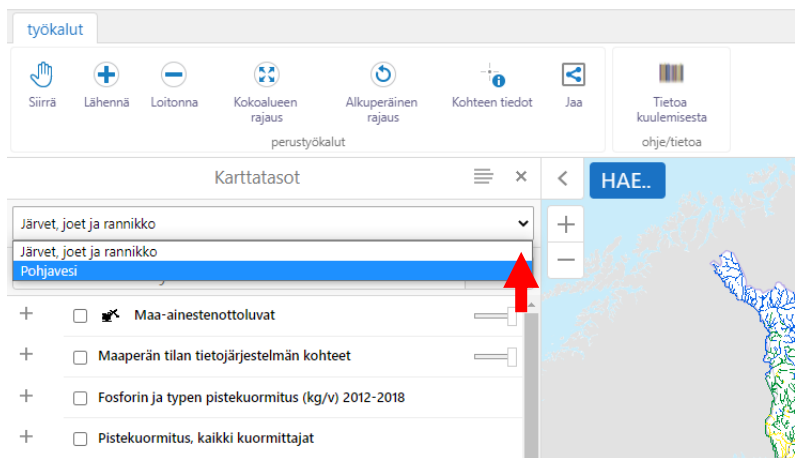
Ohjeita Vaikuta vesiin -kartan käyttöön

Vaikuta vesiin -karttaan on koottu pinta- ja pohjavesien tilaa kuvaavia aineistoja sekä aineistoja niiden tilaa heikentävistä tekijöistä, kuten maa- ja metsätaloudesta, pistekuormituksesta, kalojen vaellusesteistä, mahdollisesti pilaantuneista maa-alueista.

Karttapalvelun käynnistys: <http://paikkatieto.ymparisto.fi/vaikutavesiin>

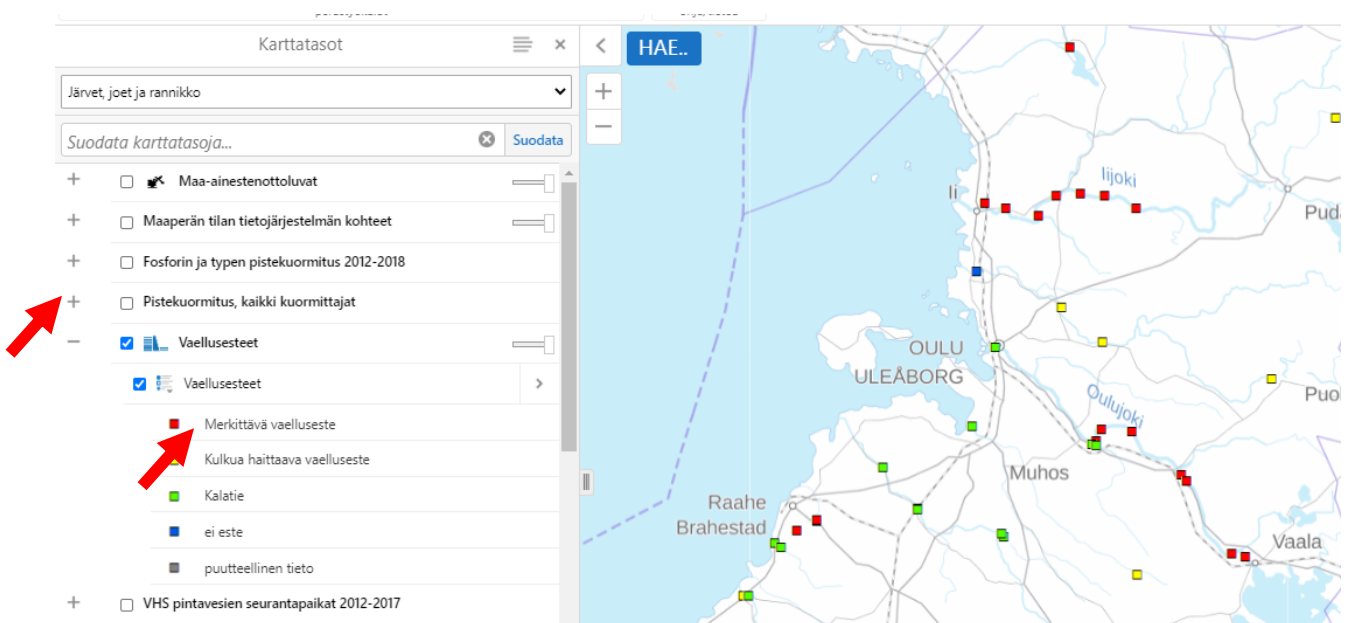
Kartta-aineistot on ryhmitelty alasetovalikkoon seuraavasti:

Järvet, joet ja rannikko
Pohjavesi



Plus-painikkeesta saa lisää alavalikoita näkyviin ja ruksaamalla laatikon saa aineiston kartalle näkyviin. Huom! Osa aineistoista näkyy vain tietyllä mittakaavalla, joten zoomaa karttaa tarvittaessa.

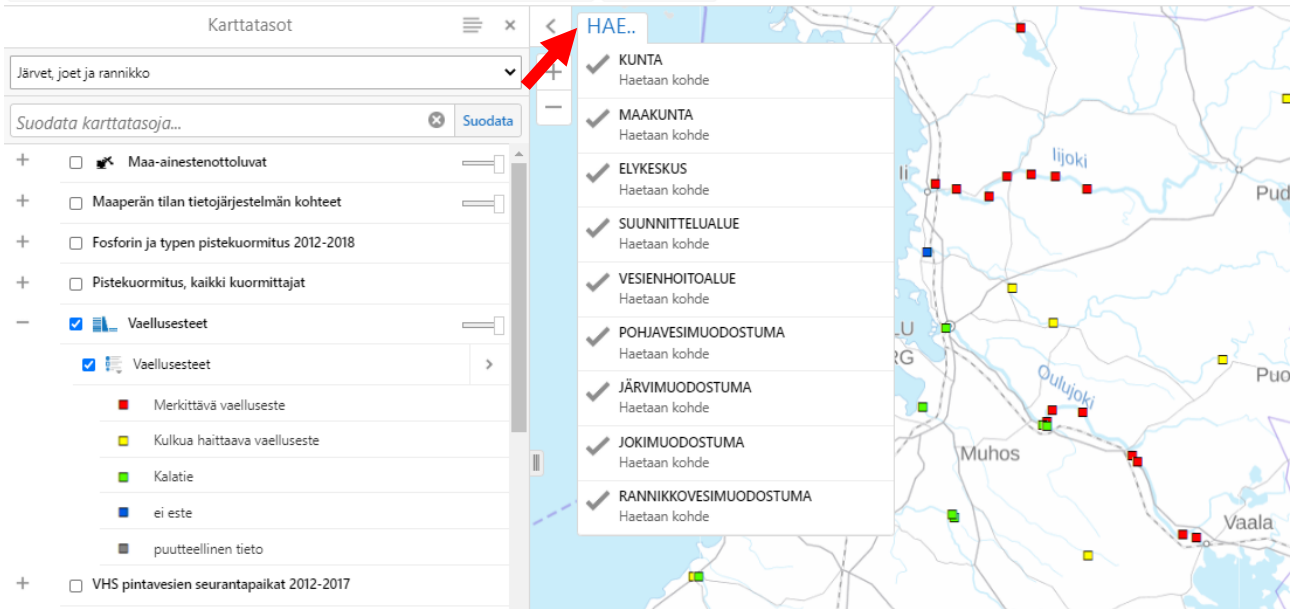
Selitteen saa näkyviin klikkaamalla selitteen kuvaketta aineiston otsikon vieressä.



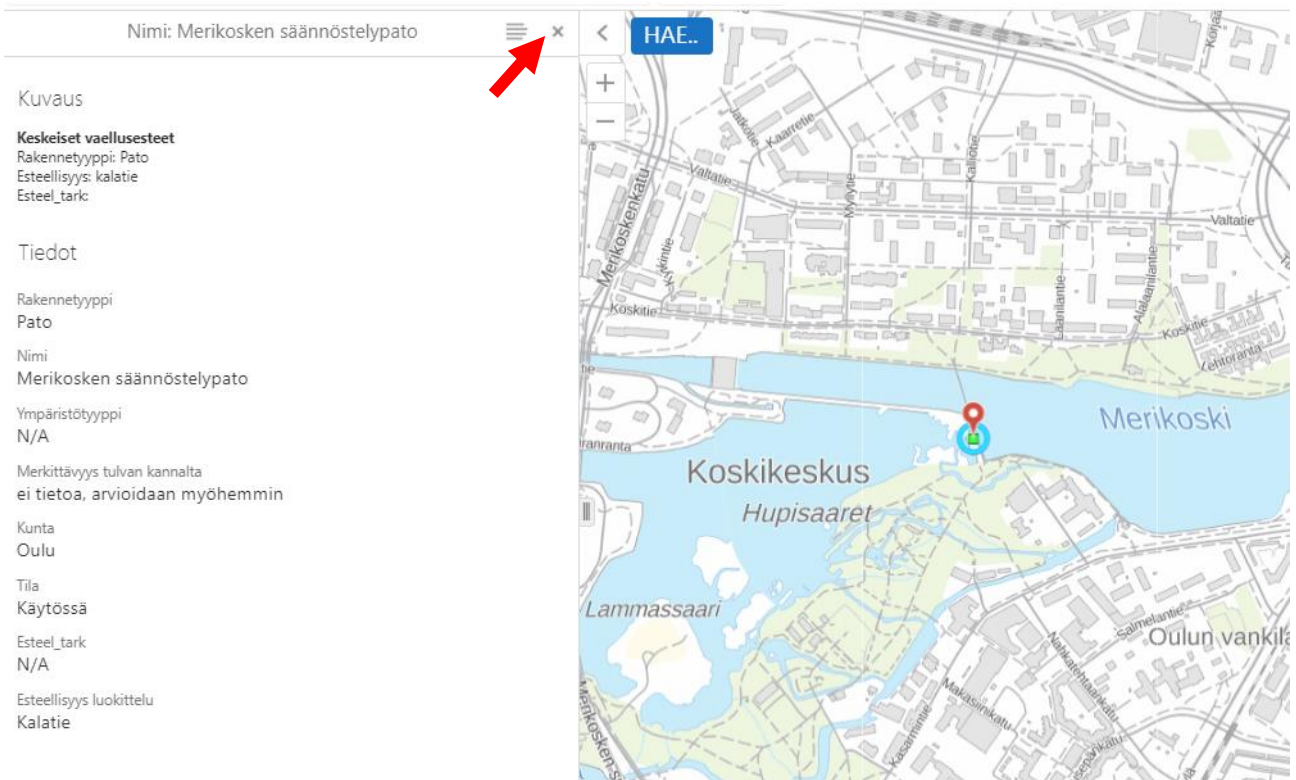


Vesienhoidon kuuleminen 2.11.2020 - 14.5.2021

Hae-painikkeella saa haettua alueita esim. kunnan, suunnittelualueen, pohjavesimuodostuman tai pintavesimuodostuman nimellä.



Klikkaamalla kohdetta saa näkyviin **kohteen tietoja**. Karttatasovalikon saa takaisin näkyviin klikkaamalla ruksia kuten kuvassa:





Vesienhoidon kuuleminen 2.11.2020 - 14.5.2021

Karttatason läpinäkyvyyttä voidaan säätää työkalulla, joka löytyy karttatason otsikon oikealla puolella.

Karttapalvelun toiminnallisuudet avautuvat suoraan ruotsin kielisenä lyhytsoitteella <http://paikkatieto.ymparisto.fi/paverkavattnen>. Huom! Aineistojen otsikot ovat vain suomeksi myös ruotsinkielistä selainta käytettäessä.