





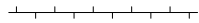

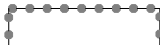





























Soklin rautatie

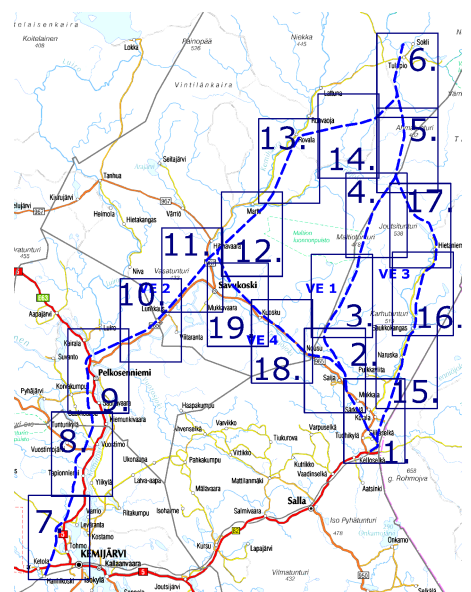
Ympäristövaikutusten arviointiselostus

Karttaliitteet 1-19
1:50 000

Merkintöjen selitykset:

	Rautatien linjausvaihtoehto		Kiinteä muinaisjäännös
	220 kV voimajohdon linjausvaihtoehto		Muinaisjäännösalue
	Kunnan raja		Luontodirektiivin mukaisen lajin esiintymä
	Paliskunnan raja		Uhanalaisen lajin esiintymä
	Natura-alue		Silmälläpidettävän lajin esiintymä
	Luonnonsuojelualue		Suojeltu rakennus
	Lehtojensuojelualue		Valtakunnallisesti merkittävä kulttuuriympäristö
	Rantojensuojeluohjelmaan kuuluva alue		Kulttuurihistoriallinen kohde
	Lintuvesiensuojeluohjelmaan kuuluva alue		Perinnemaisemakohde
	Soidensuojeluohjelmaan kuuluva alue		Mahdollinen sotahistoriallinen kohde
	Harjunsuojeluohjelmaan kuuluva alue		Poroaita
	Vanhan metsän suojeluohjelmaan kuuluva alue		55 dB melualueen raja
	Geologinen kohde		45 dB melualueen raja
	Pohjavesialue		
	Arvokas luontokohde		
	Valtakunnallisesti arvokas maisema-alue		
	Maisemallisesti tärkeä kohde		
	Voimakas maiseman reunavyöhyke		
	Paikallinen maisemakohde		
	Maisemallisesti tärkeä näkymä		
	Moottorikelkkailureitti		
	Ulkoilureitti		
	Vesiretkilyreitti		

Karttalehtijako



Oulussa 30.4.2009

FCG Planeko Oy